





1. Kørevejledning til Brinkholm den nemmeste vej

- Følg motorvej E47 ,E55, E20 mod Rødby, Gedser og Odense. (eller hvis du kommer vestfra mod København)
- Drej fra i afkørsel 32 Køge, Havn, Ølby
- Kør ad 3. vej i rundkørslen mod Køge (hen over motorvejen).
- Fortsæt ligeud mod Køge Havn og Køge Marina.
- Følg vejen et par km. - indtil rundkørslen
- Kør ad 1. vej i rundkørslen mod Centrum, Faxe og Store Heddinge
- Følg vejen til du ikke kan komme længere (ca. 1 km). I lyskrydset for enden af vejen køres til venstre mod Faxe og Store Heddinge. (Du kører nu med havet på venstre side)
- Fortsæt ligeud mod Faxe (Store Heddinge drejer fra til venstre)
- Følg vejen gennem Vallø By, St. Tårnby og Hårlev (i alt ca. 15 km.).
- Efter Hårlev, drej til højre ad 2. vej mod St. Linde – der er en midter helle i krydset.
- Følg vejen gennem St. Linde (ca. 2,5 km). Gården Brinkholm er det sidste hus på højre side, lige efter en lille klump grantræer.

2. Kørselsvejledning til Brinkholm – den smukkeste vej

Motorvejen til Køge:

	E20/E47/E55 5	Følg Motorvej E20/E47/E55 ca. 19 km	00:2 3	52 H2
	E47/E55	Syd for Køge deler motorvejen sig: Odense og Rødby Følg Rødby (hold til højre) Følg Motorvej E47/E55 ca. 11,3 km	00:2 9	52 G4
	E47/E55	Drej fra ved Frakørsel nr. 34 ca. 500 m	00:3 0	52 G5
		Drej til venstre ad Slimmingevej ca. 800 m	00:3 1	52 G5

	151	Drej til højre ad Vordingborgvej ca. 300 m	00:3 1	52 G5
		Drej til venstre ad Kanderødvej ca. 1,2 km	00:3 2	52 G5
		Fortsæt ligeud ad Skrodsbjergvej ca. 2,9 km Til Skrodsbjerg (to vejbump)	00:3 5	52 G5
		Lidt uden for Skrodsbjerg: Drej til venstre ad Skovkildevej ca. 2,3 km Mod Vråby	00:3 8	52 G5
		Drej til højre ad Lerskovvej ca. 1,1 km Ved den gamle brandstation og forbi kirken	00:3 9	52 G5
		Fortsæt ligeud ad Lundmøllevej ca. 1,2 km	00:4 0	52 G5
		Drej til venstre ad Kulagervej ca. 2,4 km	00:4 3	52 G5

